
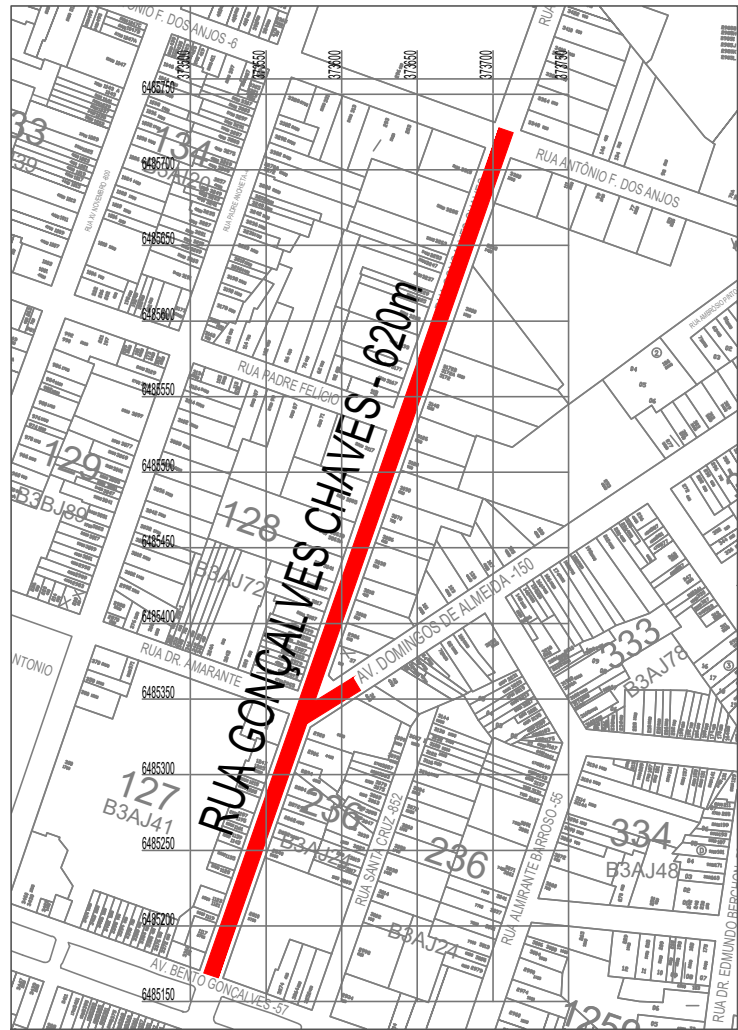


01 PLANTA BAIXA - TRECHO 1
ESCALA: 1:500

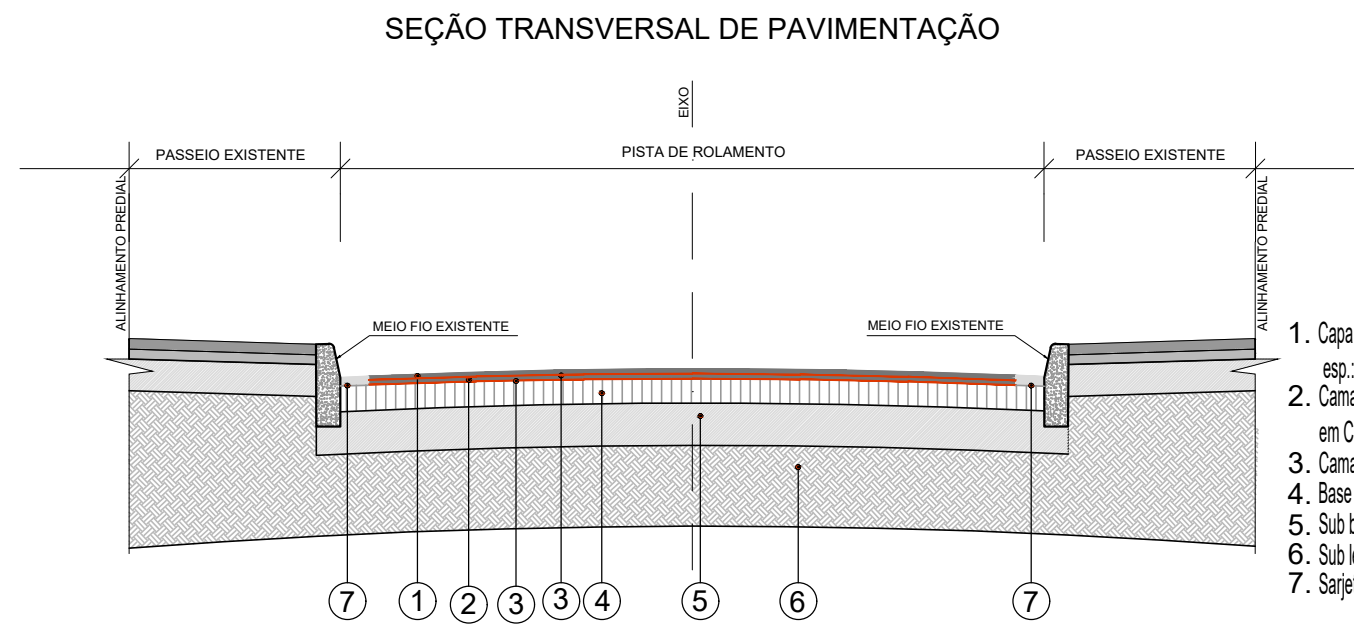


02 PLANTA BAIXA - TRECHO 2
ESCALA: 1:500

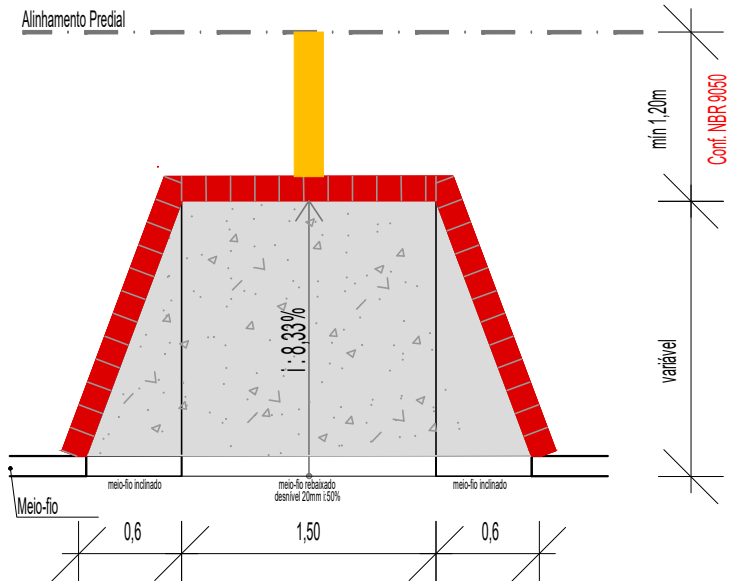


PLANTA DE SITUAÇÃO
ESC.: 1/5000

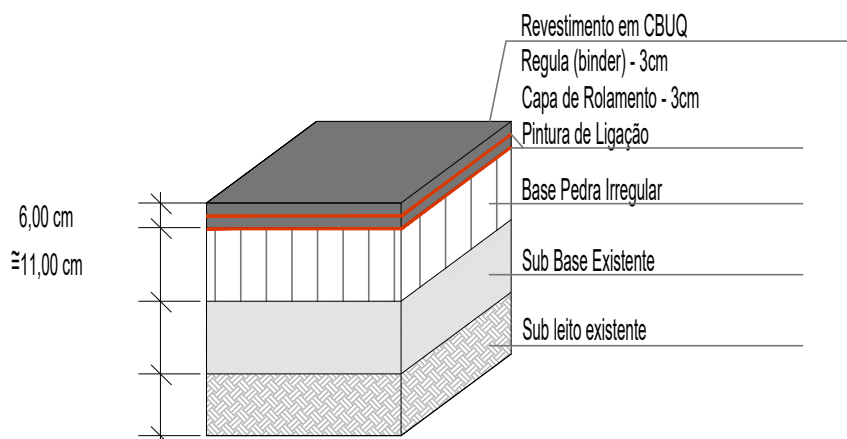
CONVENÇÕES DO PROJETO	
	Eixo
	Meio-fio projetado
	Meio-fio existente
	Alinhamento predial
	Rampa de acessibilidade tipo 1 - projetada
	Pavimento asfáltico projetado
	Pavimento existente
	Fluxo Principal
	Poste Existente
	Árvores existentes a manter
	Tampa no meio da via
	Fresagem
	Reforço de Base, Sub-Base e Sub-Leito



03 PERFIL PAVIMENTAÇÃO
LEITO CARROÇÁVEL
SEM ESCALA

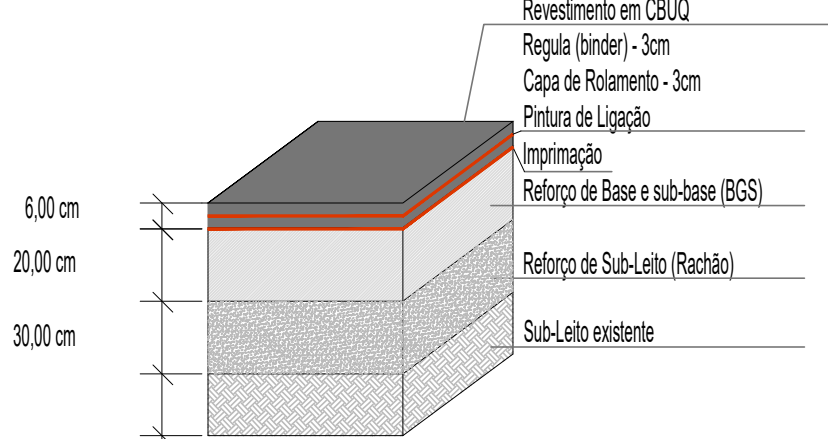


04 MODELO DE RAMPA - TIPO 1
ESCALA COTADA



05 CAPEAMENTO SOBRE PARALELEPÍPEDO
(PEDRA IRREGULAR)

ESCALA COTADA



06 REFORÇO DE BASE, SUB-BASE E SUB-LEITO
ESCALA COTADA

vamos
compartilhar
a cidade

PREFEITURA

PAVIMENTAÇÃO - RUA
GONÇALVES CHAVES

Trecho entre Antônio dos Anjos e Av. Bento Gonçalves

DIREITOS AUTORAIS RESERVADOS. PROIBIDA A REPRODUÇÃO TOTAL OU PARCIAL DESTES DESENHOS SEM O EXPRESSO CONSENTIMENTO DO PROPRIETÁRIO.

TÍTULO DO DESENHO

PROJETO GEOMÉTRICO/PAVIMENTAÇÃO/REMOÇÕES

PLANTA DE SITUAÇÃO - PLANTA BAIXA

ESCALA: INDICADA

MUNICÍPIO

PELOTAS

ESTADO

RIO GRANDE DO SUL

LOGRADOURO

RUA GONÇALVES CHAVES
ENTRE RUA ANTÔNIO DOS ANJOS E AV. BENTO GONÇALVES

CODIGO DO DESENHO

01

NÚMERO DA REVISÃO

01

DATA

18/09/2023

PRANCHAS

01/02

EQUIPE TÉCNICA

ARG. JULIANA ROLTA DA CUNHA
ARQUITETA E URBANISTA | CAU A 65378-0

Rua Menna Barreto, 762 - Pelotas/RS
Fone: (51) 33161350 - (51) 33161353
Email: seplag@pelotas.rs.gov.br

SECRETARIA DE
PLANEJAMENTO E GESTÃO

Pelotas

GOVERNO DO
MUNICÍPIO

vamos compartilhar a cidade